

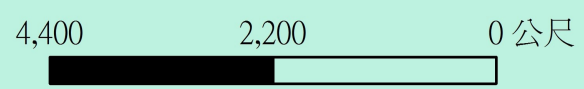
臺東市海嘯潛勢分布圖



圖例

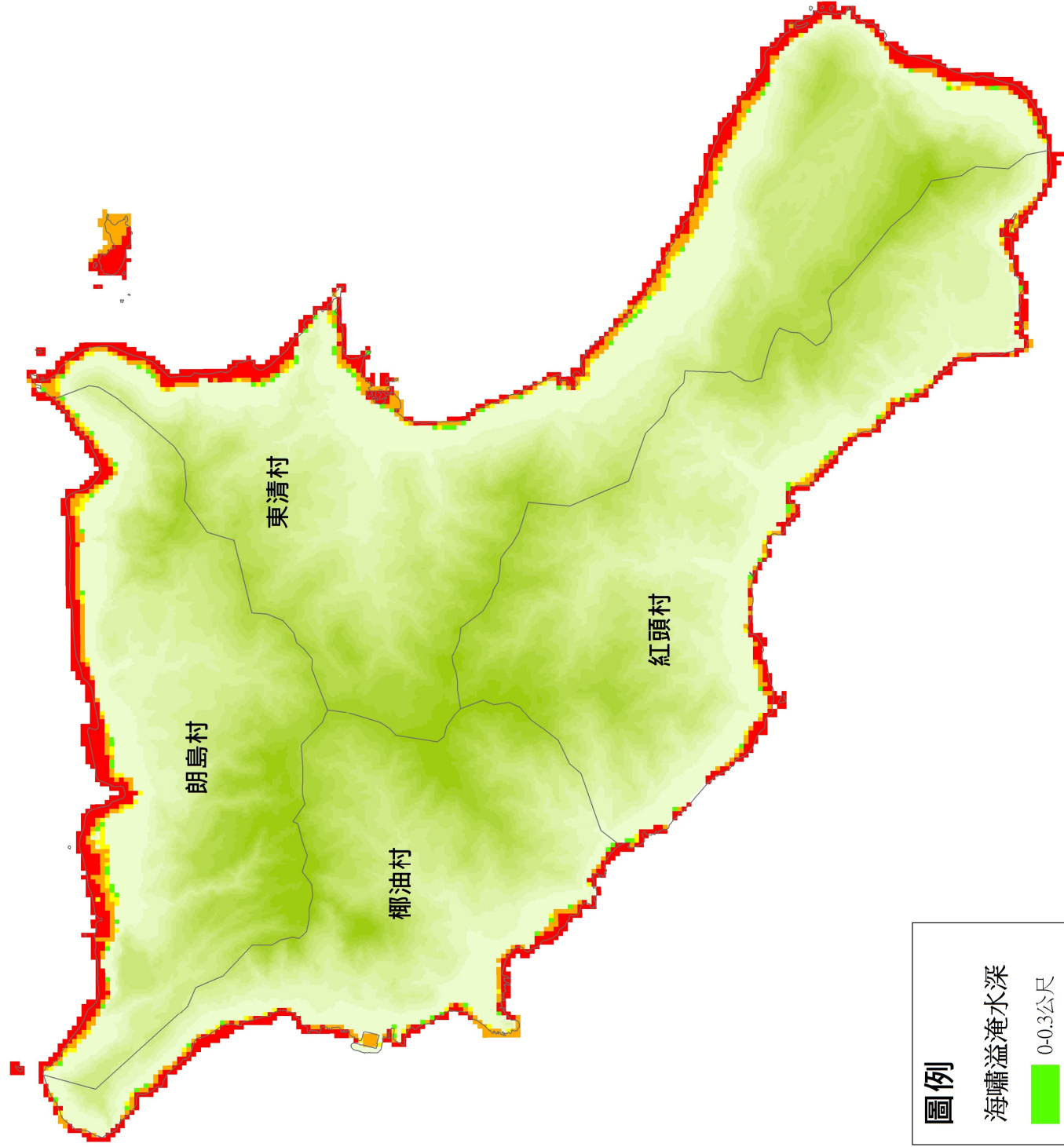
海嘯溢淹水深

- 0-0.3公尺
- 0.3-1公尺
- 1-3公尺
- 3公尺以上
- 臺東市_村里



臺東縣政府108年 製作

蘭嶼鄉海嘯潛勢分布圖



圖例

海嘯溢淹水深

0-0.3公尺

0.3-1公尺

1-3公尺

3公尺以上

蘭嶼鄉_村里

1,200 600 0 公尺

大武鄉海嘯潛勢分布圖



圖例

海嘯溢淹水深

0-0.3公尺

0.3-1公尺

1-3公尺

3公尺以上

大武鄉_村里

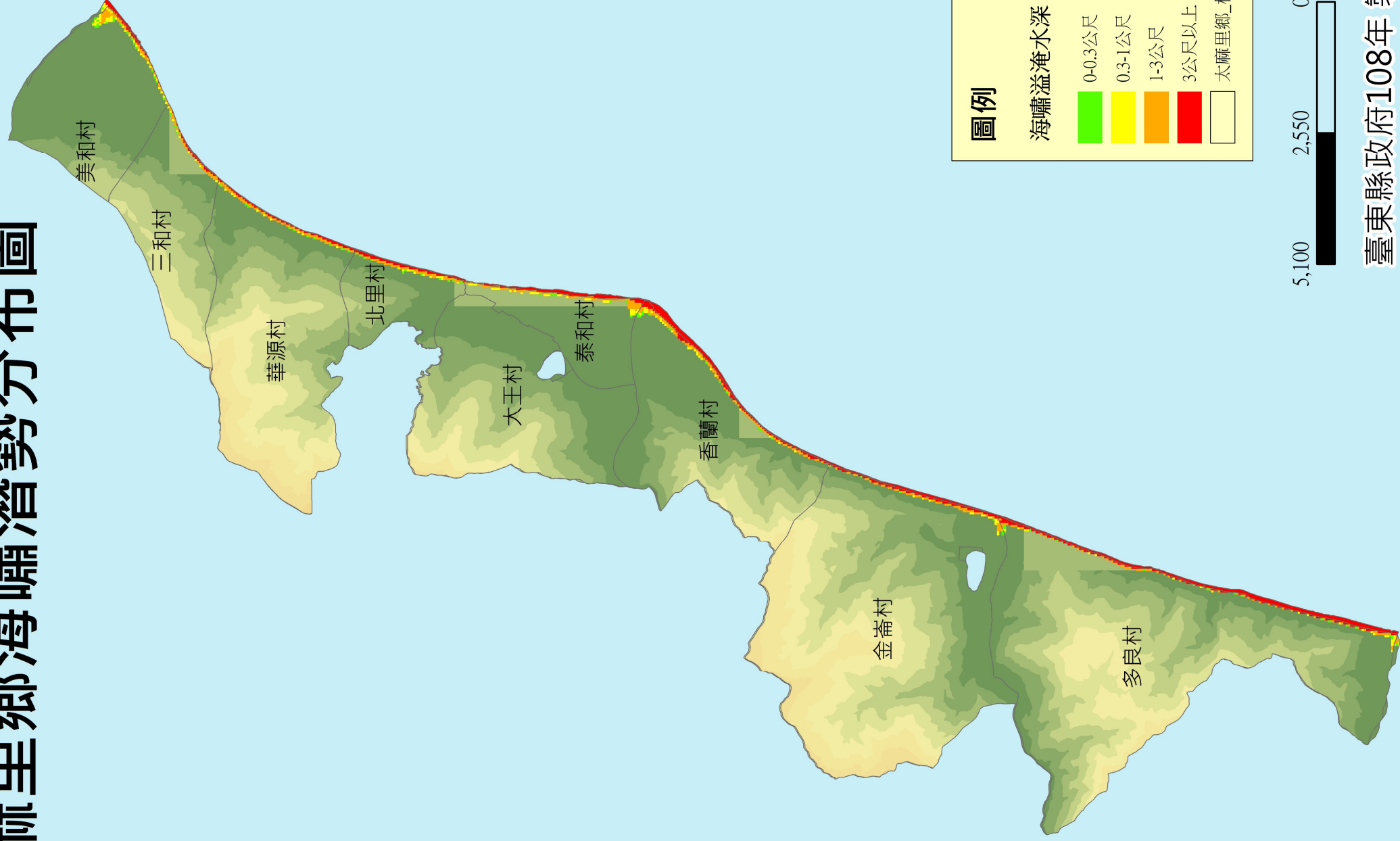
3,750

1,875

0公尺



太麻里鄉海嘯潛勢分布圖



圖例

海嘯溢淹水深

0-0.3公尺

0.3-1公尺

1-3公尺

3公尺以上

太麻里鄉_村里

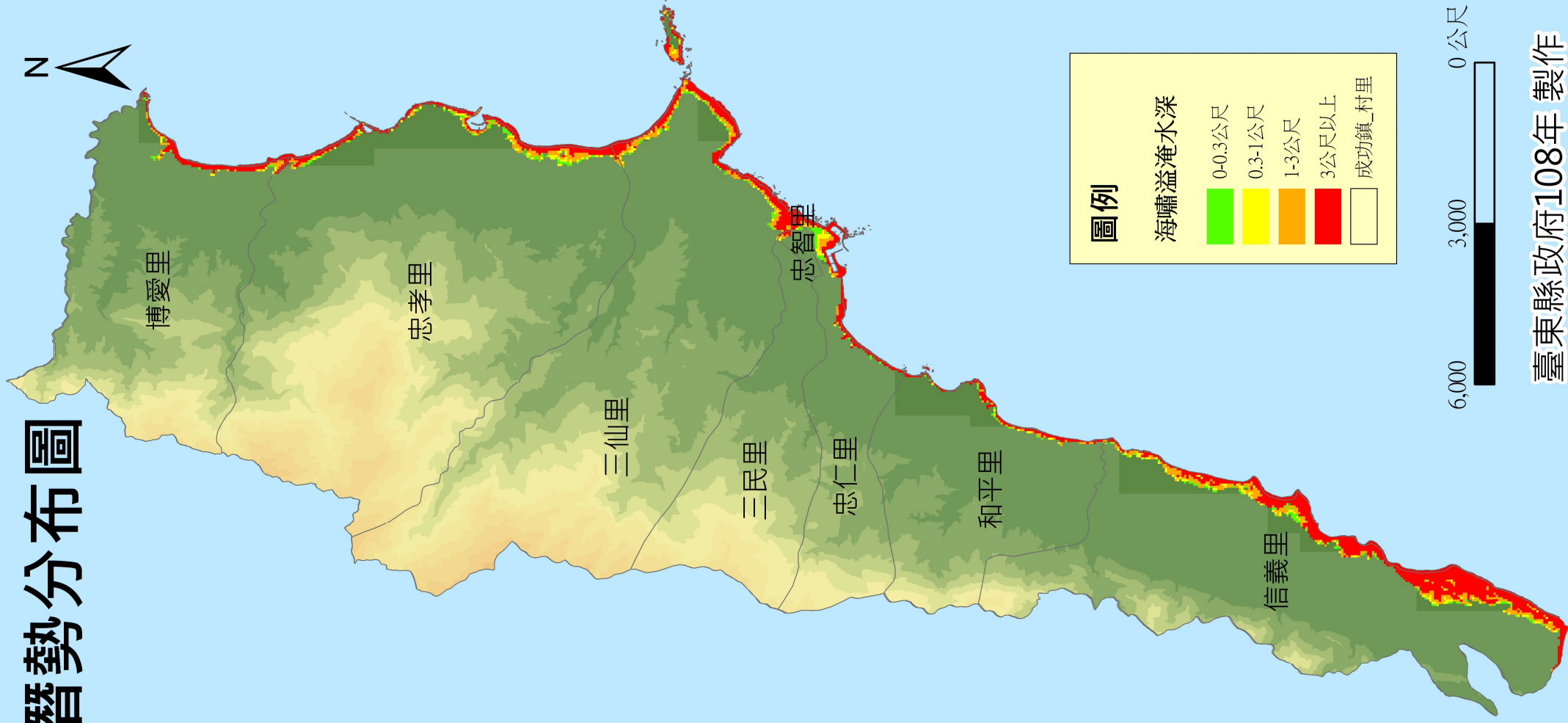
5,100

2,550

0公尺

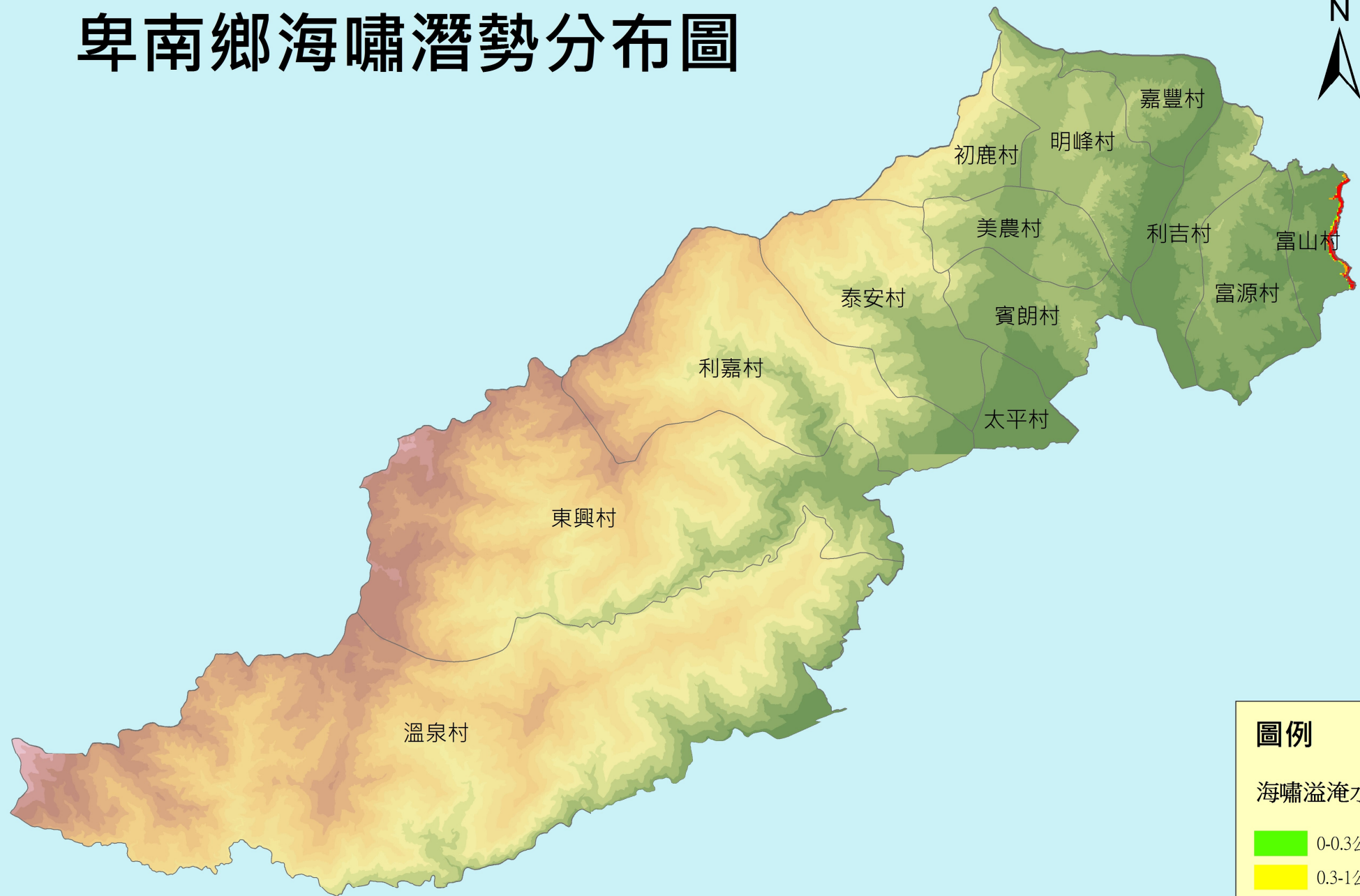
臺東縣政府108年製作

成功鎮海嘯潛勢分布圖



臺東縣政府108年製作

卑南鄉海嘯潛勢分布圖



圖例

海嘯溢淹水深

0-0.3公尺

0.3-1公尺

1-3公尺

3公尺以上

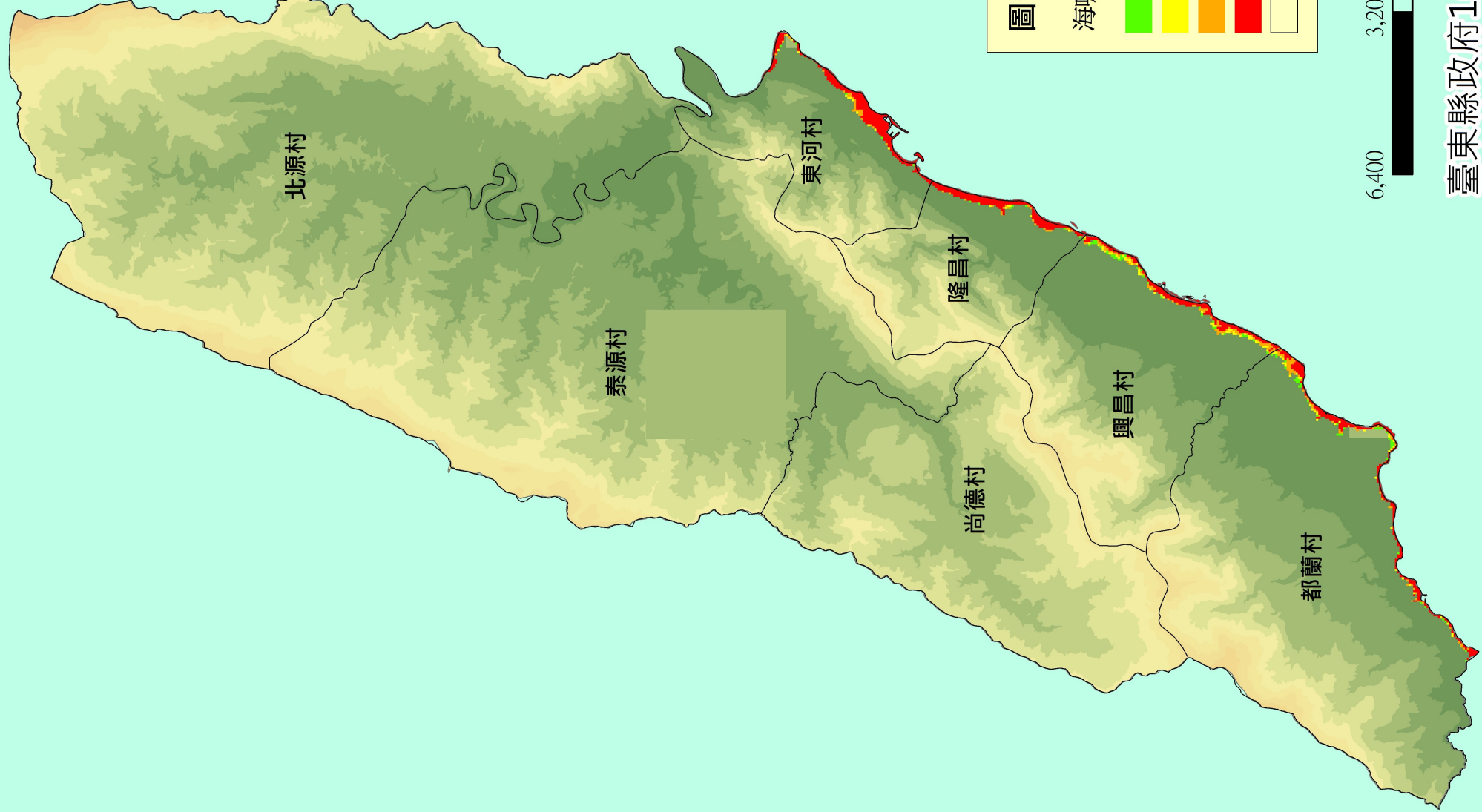
卑南鄉_村里

8,500 4,250 0 公尺



臺東縣政府108年 製作

東河鄉海嘯潛勢分布圖



圖例

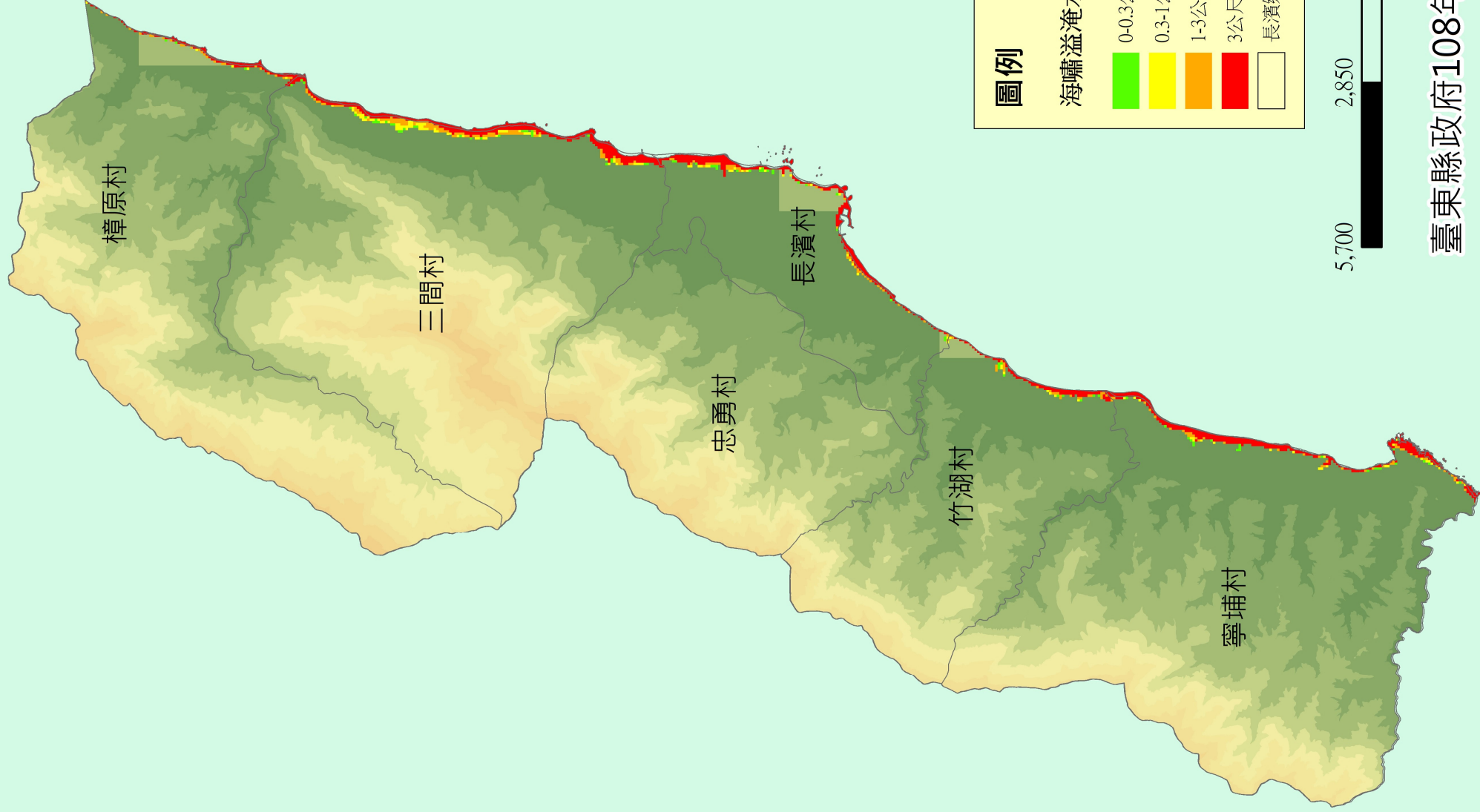
海嘯溢淹水深

- 0-0.3公尺
- 0.3-1公尺
- 1-3公尺
- 3公尺以上
- 東河鄉_村里



臺東縣政府108年製作

長濱鄉海嘯潛勢分布圖



圖例

海嘯溢淹水深

0-0.3公尺

0.3-1公尺

1-3公尺

3公尺以上

長濱鄉_村里

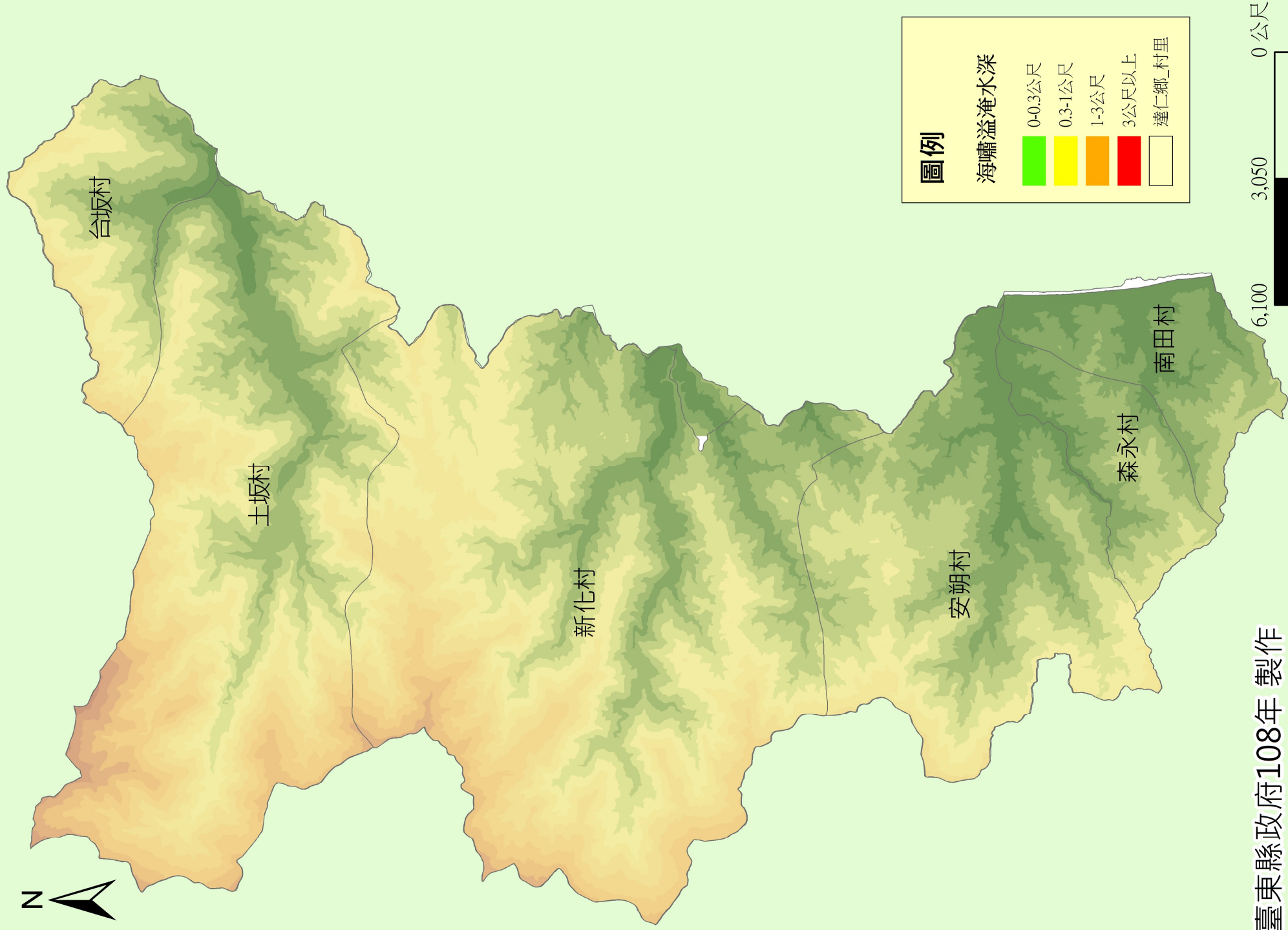
5,700

2,850

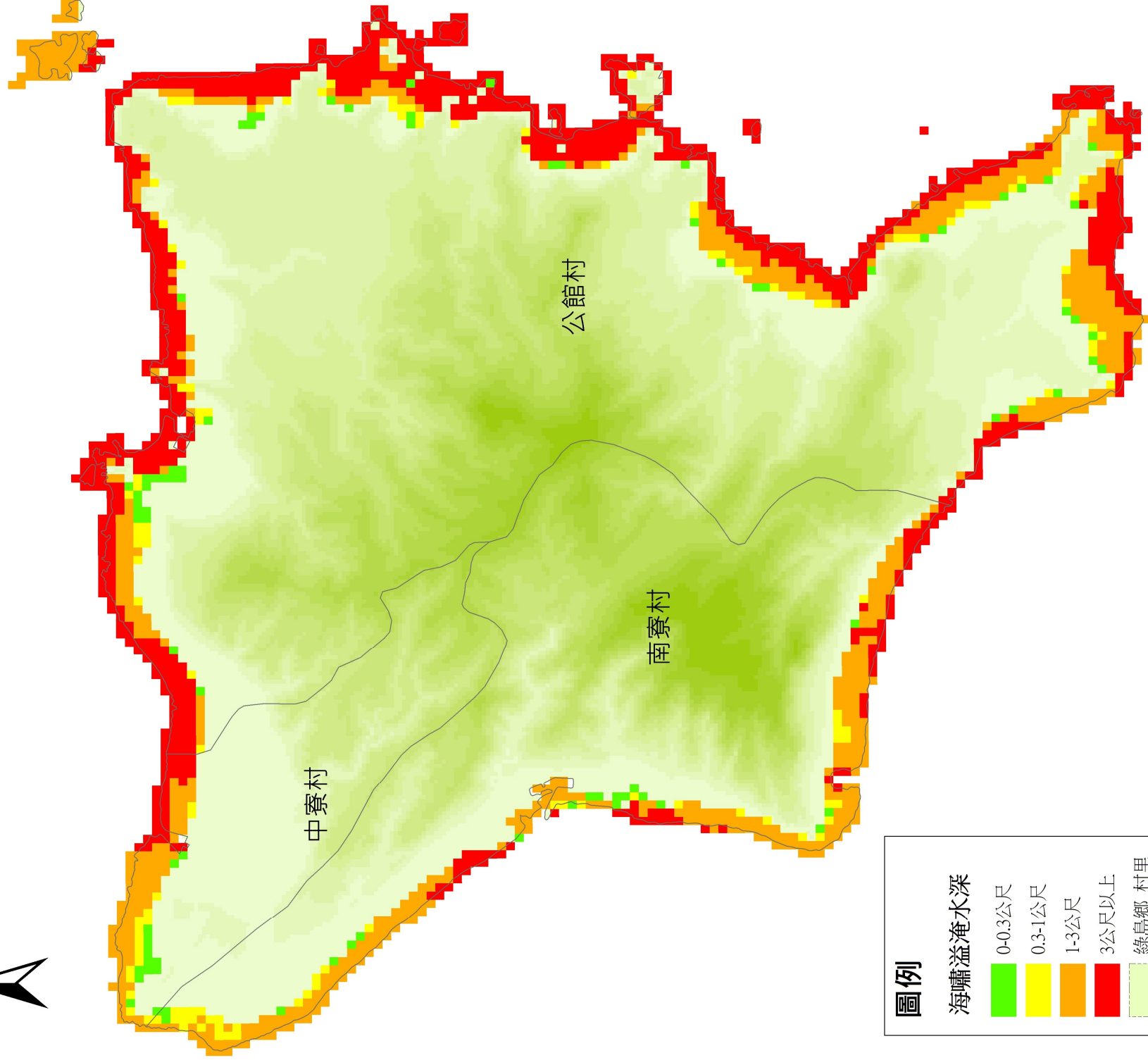
0公尺

臺東縣政府108年製作

達仁鄉海嘯潛勢分布圖



綠島鄉海嘯潛勢分布圖



圖例

海嘯溢淹水深

0-0.3公尺

0.3-1公尺

1-3公尺

3公尺以上

綠島鄉_村里

600 300 0公尺

