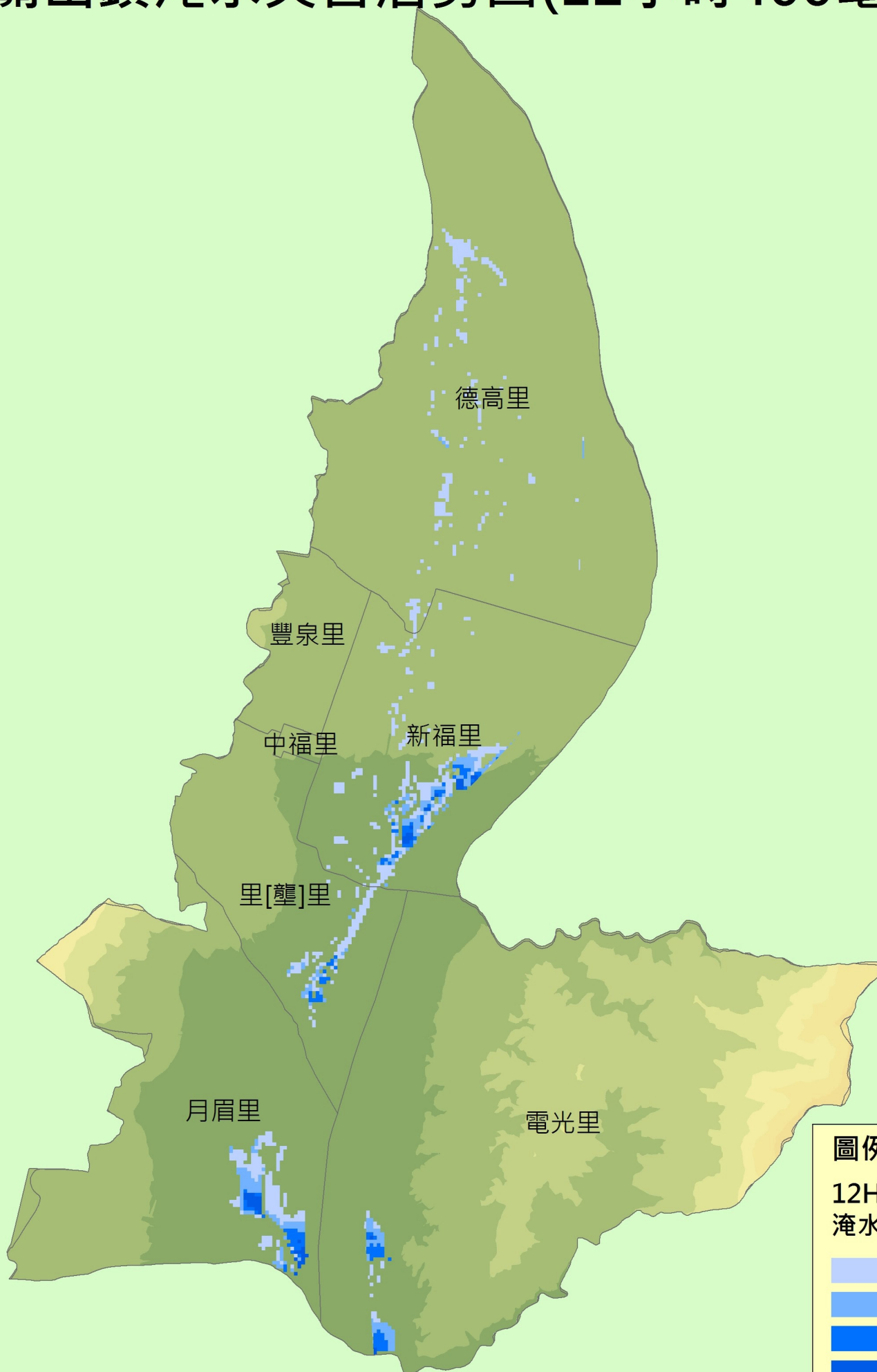


# 關山鎮淹水災害潛勢圖(12小時400毫米)



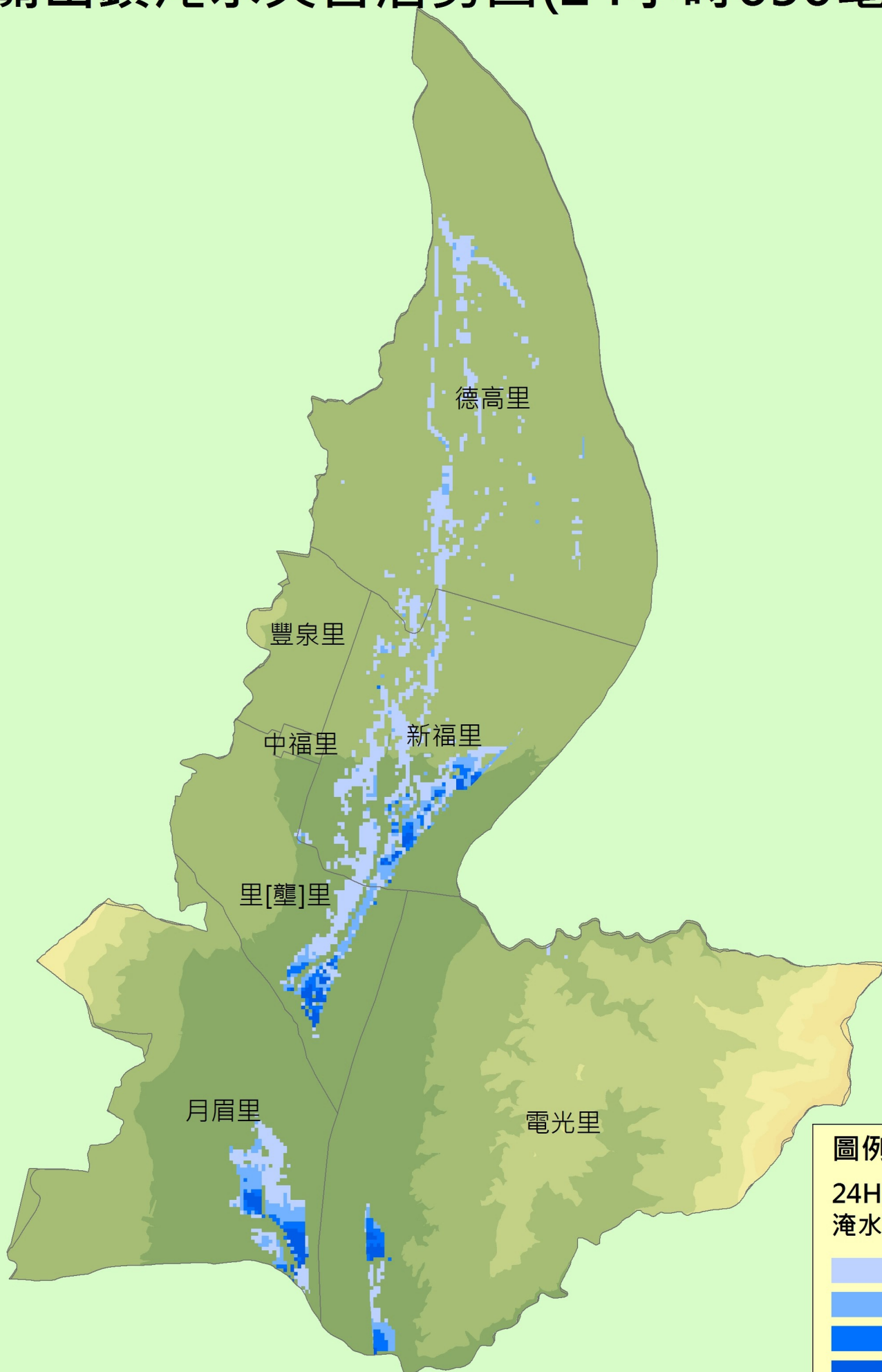
## 圖例

12H\_400mm  
淹水深度

- 0.5-1.0公尺
- 1.0-2.0公尺
- 2.0-3.0公尺
- >3.0公尺
- 關山鎮\_村里



# 關山鎮淹水災害潛勢圖(24小時650毫米)



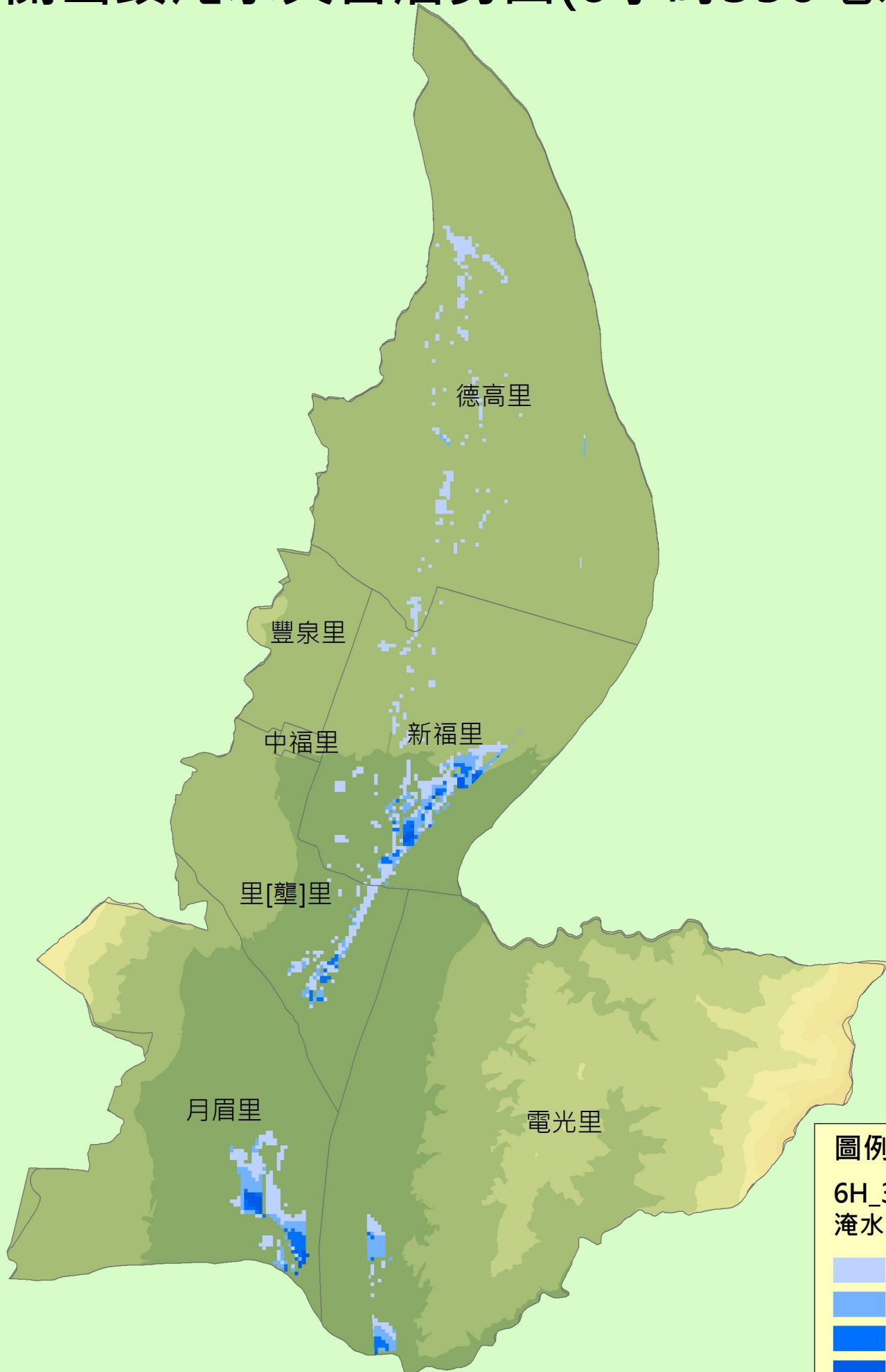
## 圖例

24H\_650mm  
淹水深度

- 0.5-1.0公尺
- 1.0-2.0公尺
- 2.0-3.0公尺
- >3.0公尺
- 關山鎮\_村里



# 關山鎮淹水災害潛勢圖(6小時350毫米)



## 圖例

6H\_350mm  
淹水深度

- 0.5-1.0公尺
- 1.0-2.0公尺
- 2.0-3.0公尺
- >3.0公尺
- 關山鎮\_村里

